

Bronnen bij:

Het Noordhollandsch Kanaal – de oostgrens van Bergen

door Ben Ide Min

Bergense Kroniek 31^e jaargang nr 2 ,november 2024

C van Andel e.a. Noordhollands Kanaal, Alkmaar Gebiedsbiografie, Steenhuis Meurs, Paterswolde-Rotterdam, april 2023

J.G. Berkhout, W.M. Zappey, G.J. Borger, Anderhalve eeuw Groot Noordhollandskanaal, reizende tentoonstelling in Noord-Holland, Uitgave Culturele Raad Noorholland, Helders Marinemuseum & Rijksmuseum, 1976

J. Blanken Jansz, Algemeene Kaart Groot Amsterdamsch Kanaal door Noord Holland voor de Koopvaardijvaart en s'Konings Marine tusschen het Y en de reede van Texel. Gegegraveerd naar eene Kaart daar toe met goedvinden van Z.M den Koning verstrekt door den staatraad inspecteur generaal van den Waterstaat J. Blanken Jansz. te Amsterdam bij de Wed. Gebrd. Hulst van Keulen 1825

M.G. de Boer e.a., Het Groot Noordhollandskanaal 1824 - 1924, Firma W Appel Jr., Alkmaar, 1927

G. Dil, Alkmaar en het verkeer in de negentiende eeuw, De betekenis van de aanleg van het Noordhollands Kanaal en van de aansluitingen op het spoorwegnet voor de stad Alkmaar. Doctoraal scriptie, Studierichting geschiedenis Universiteit van Amsterdam, mei 1988

G. Dil, Alkmaar en het verkeer in de 19^e eeuw, De betekenis van het Noordhollandskanaal en van de spoor- en tramwegen voor Alkmaar, Regionaal-historisch tijdschrift Holland, jg 22, juni 1990, nr. 3 p. 171-186

J.P. Geus, Uit de historie van Koedijk en Huiswaard, Uitgeverij Pirola, Schoorl ,1990

J.P. Geus, Titel: Zij hielpen het Groot Noord-Holland Kanaal graven (over de 'Gastarbeiders' die omstreeks 1820 te Koedijk verbleven), Gens Nostra. Jg. 27, 1972, nr. 6 p. 169-173

M. Hell, Begeleidende teksten bij , De tentoonstelling 200 jaar Noordhollandskanaal 13 januari t/m 12 april 2020, Marinemuseum , Den Helder, 19 maart 2020

M.J. van Rooij, Onrustige feestdagen, Akersloot december 1823, De Groende Valck, Historische Vereniging Oud-Akersloot, 1 november 1994.

B.V. Voskuil, Van poldergasten, waaiersluizen en vlotbruggen, de geschiedenis van het Noordhollandskanaal, Uitgave BIS, Amsterdam, 1995

V. Vroolanden, J. Sprenger, "Dit zijn mijn beren!", Een studie over de arbeidsverhoudingen tijdens de aanleg van het Noordhollands-Kanaal, Socialistiese Uitgeverij, Amsterdam, 1976

R. Waalewijn, Tolheffing rond Bergen, Bergense Kroniek, jaargang 22 nr 2 november 2015

K. van der Wielen, Hulpkanalen voor het Noord-hollandsch kanaal, Historisch-geografisch Tijdschrift, 98.1, Jg 15, januari 1998 nr.1 p. 64-67

Nederlandsche Staatscourant; 21-01-1817 (geldlening 1,118.000 gulden aankoop Koe gras, graven van een binnelandssch kanaal en trekpad), 09-04-1817 (nr 5 graven kanaal van Nieuwe diep tot Zijpe, jaagpad en Maritieme weg), 08-11-1817 (artikel bezoek koning en prins Fredrik uit Amsterdamsche Courant 4-11-1817), 05-05-1818 (graven kanaal door de Zijpe en keersluis)

NN, Overeenkomsten betreffende het Noord-Hollandsch Kanaal, van 15 april 1819 t/m 4 juni 1867, Rijkswaterstaat, Den Haag circa 1870.

NN, Toen het Noordhollands Kanaal gegraven werd , Speelwagen, 2e jaargang no. 9, 1 september 1947

ARCHIEVEN

Nationaal Archief (NA)

2.02.01 Inventaris van de archieven van de Algemene Staatssecretarie en van het Kabinet des Konings, met de daarbij gedeponeerde archieven, 1813-1840

2.08.30.04 Inventaris van de archieven van het Amortisatiesyndicaat, 1823-1841 nr 1754, 1756 & 1757

2.16.06 Inventaris van het archief van de Inspecteurs en Commissies van de Waterstaat in Nederland, (1551) 1798-1849 (1870) 04_JAN BLANKEN JZN

Nationaal Archief (NA) – Kaarten

o.a. 5166, 5735, 5736, 5738, 5777, 9935, 9940, 11208, 13455 en 13456



NA 5763 NHK A. Blanken, vroeg ontwerp Noord Hollandsch Kanaal met twee zee-forten, ± 1808-1811



NA 11208 NHK overzicht perceelindeling 1819

Noord Hollands Archief (NHA)

2535-2553 Samenstelling agenda Gouverneur

2773-2780 Stukken betreffende de aanleg van het Noord-Hollands Kanaal, 1818-1826 Verzameling van buiten verbaal gehouden "dossiers", Gouverneur en Gedeputeerde Staten: 5-11

2781 Reglementen en tarieven voor het Noord-Hollands Kanaal, met bijlagen, 1826-1842

2853 Stukken betreffende waterstaatswerken, m.n. de aanleg van het Noord-Hollands Kanaal, de afdamming van het IJ en de watersnood van 1825, 1820-1828

2903 Jaarverslagen van de Gouverneur aan de Koning, minuten zonder bijlagen, 1821-1830, 1833, 1835, 1842-1849

4523 Stukken betreffende de overdracht van het beheer der Wegen en Vaarten in Noord-Holland van het Amortisatiesyndicaat naar het departement van Binnenlandse Zaken, 1841

545 Commissie tot taxatie van gronden en gebouwen benodigd voor de aanleg van het Noord-Hollands Kanaal

Noord Hollands Archief (NHA) - Kaarten

NL-HlmNHA_269_156 Schoorlдам Alkmaar 1843

NL-HlmNHA_269_339 J Blanken 1814 aantekeningen

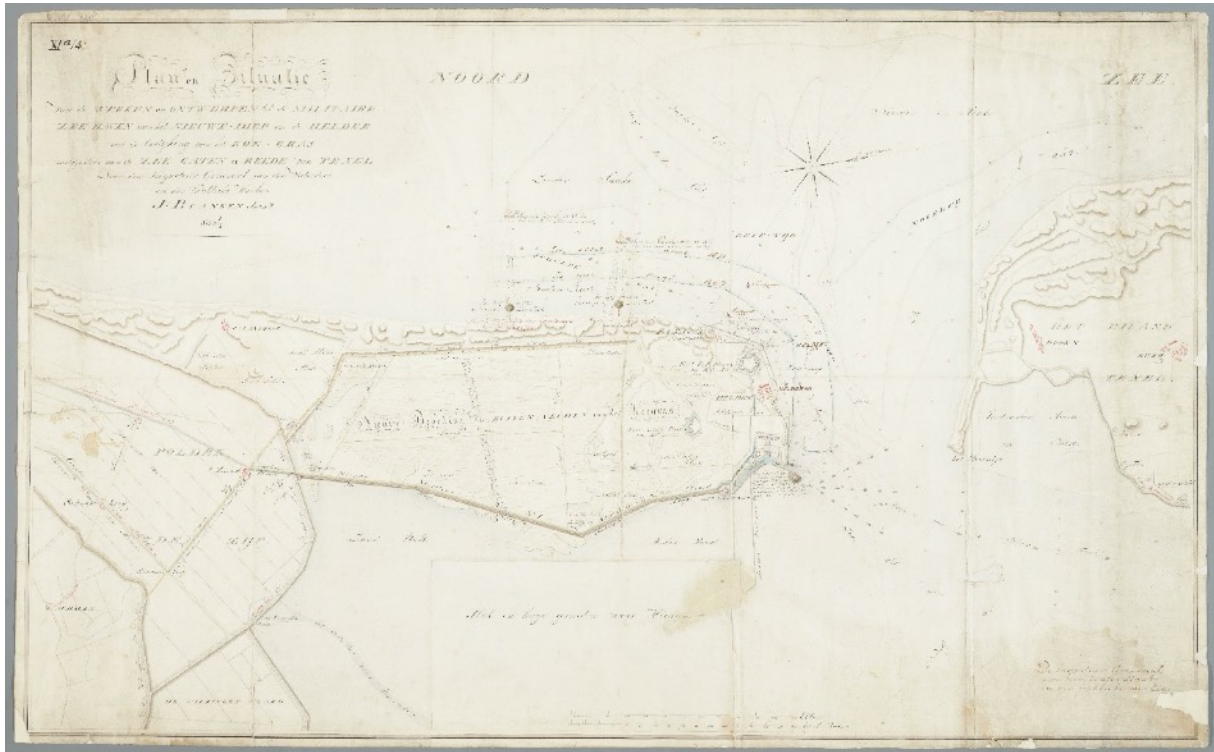
NL-HlmNHA_269_716 Tekening van een Vlotbrug 1821

NL-HlmNHA_269_772 Totaal overzicht met 18 vlotbruggen

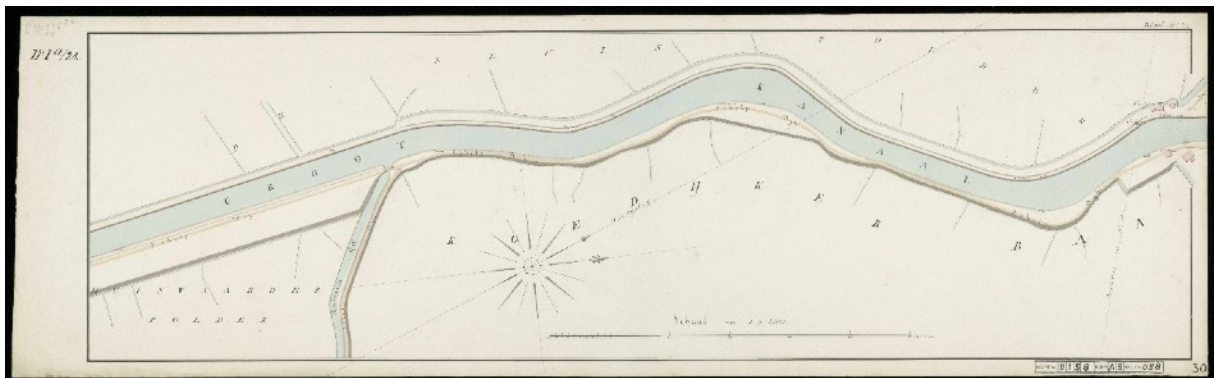
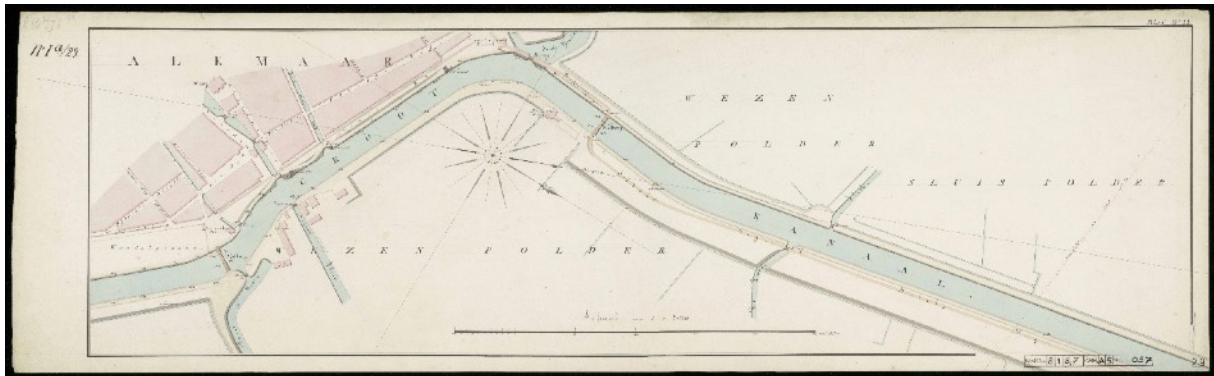
NL-HlmNHA_269_776_03 t/m 47 Situatie tekeningen van het Kanaal 1825

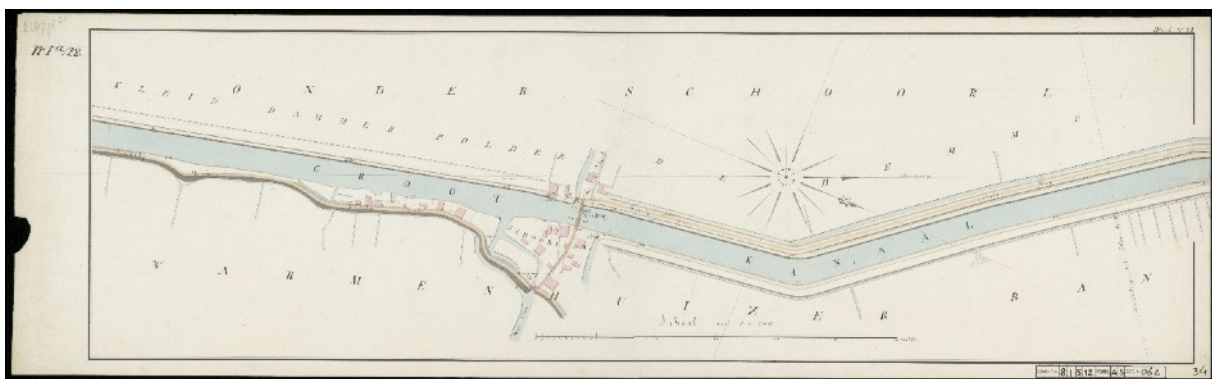
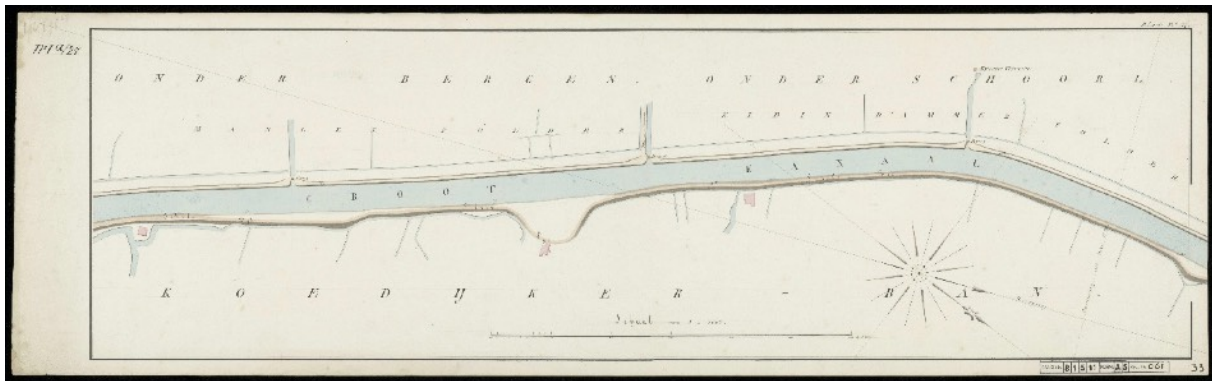
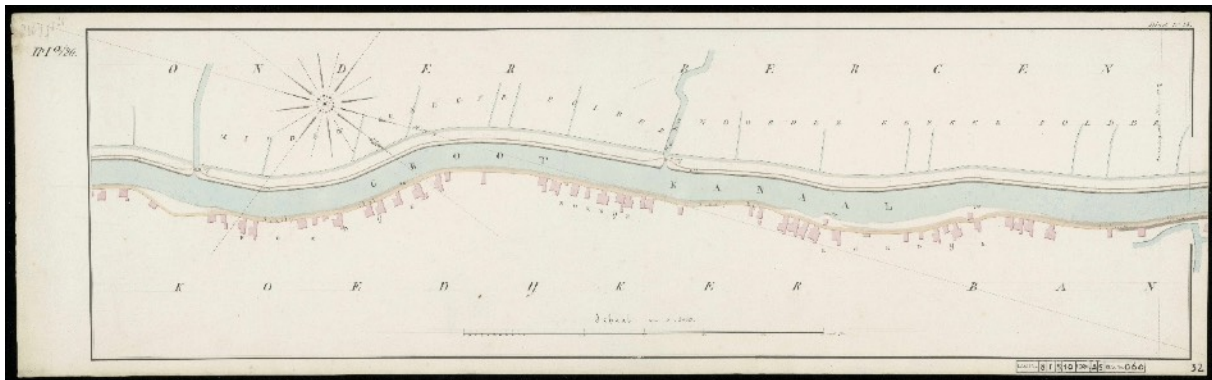
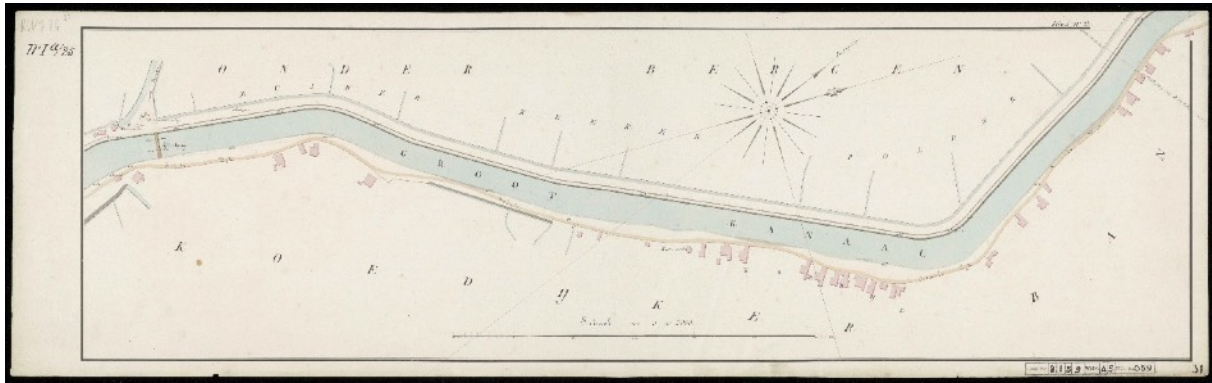
NL-HlmNHA_269_851 Boekelerweg - Koedijkerkerk 8-11 1822

NL-HlmNHA_269_865 Koedijkerkerk - Jacob Klaase sluis 1822

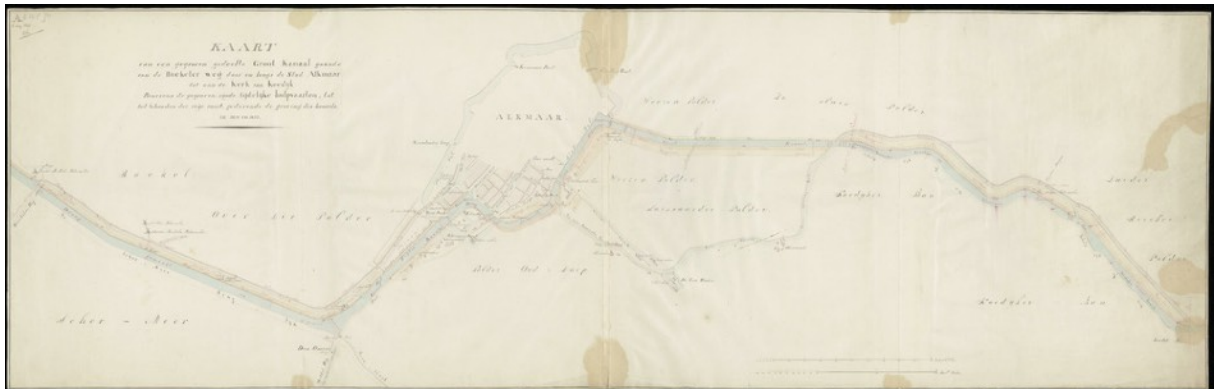


Militaire kaart 1814 met latere aantekening, Jan Blanken (Noord Hollands Archief, NHA269_339)

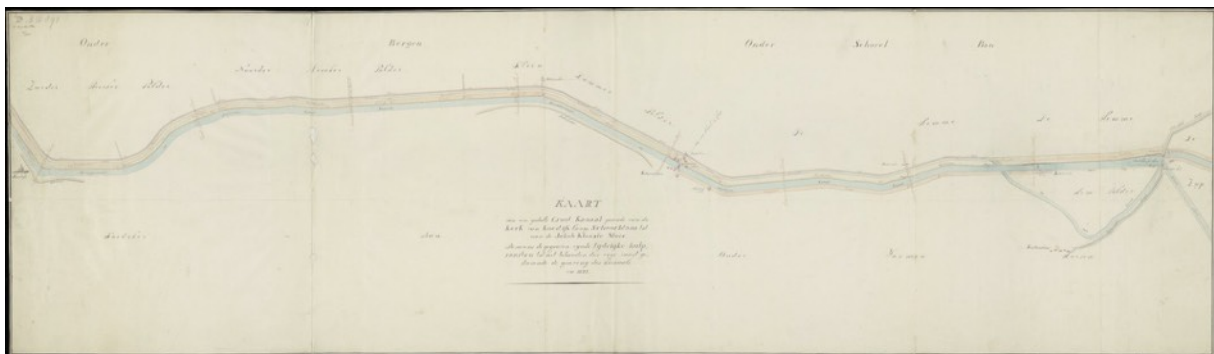




Situatie tekeningen van het Kanaal van Alkmaar-Bergen - Koedijk en Schoorldam. Blad 23 t/m 28 - West boven. Kaarten van Rijkswaterstaat Noord-Holland (rond 1820). NHA Kaarten Rijkswaterstaat voor 1850, collectie 269 Invnr 776



NL-HlmNHA 269-851 Boekelerweg - Koedijkerkerk 1821-1822



NL-HlmNHA 269-865 Koedijkerkerk - Jacob Klaase sluis 1822

Regionaal Archief Alkmaar (RAA)

0337 Inventaris van het archief van de gemeente Bergen, 1811-1921

0836 Inventaris van het archief van de Zuider- en Midden-Rekerpolder, 1649-1965 (1966)

0828 Inventaris van het archief van de Sluispolder, 1604-1966

Foto's en ansichten collectie auteur